



GUÍA DE VIAJES
**CARRETERA
AUSTRAL**
Ruta Escénica de la Patagonia
AYSÉN - CHILE



www.recorreaysen.cl



SERNATUR
Región de Aysén del
General Carlos Ibañez
del campo

Ministerio de
Economía, Fomento
y Turismo

SERVICIOS BÁSICOS

	i	🏠	\$	@	☎	📱	🛒	🔧	⌚	+
PTO. MONTT	●	●	●	●	●	●	●	●	●	●
HORNOPIRÉN	●	●		●	●	●				
FUTALEUFÚ	●	●		●	●	●	●	●	●	●
VILLA SANTA LUCÍA				●	●	●	●	●		
ALTO PALENA	●	●		●	●	●	●	●	●	●
PTO. RAÚL MARÍN B.	●				●	●	●		●	●
LA JUNTA	●	●		●	●	●	●	●	●	●
LAGO VERDE	●			●	●	●	●	●	●	●
PUYUHUAPI	●	●		●	●	●	●	●	●	●
PUERTO CISNES	●	●	●	●	●	●	●	●	●	●
VILLA AMENGUAL	●			●	●	●	●	●		●
MAÑIHUALES		●	●		●	●	●	●	●	●
COYHAIQUE	●	●	●	●	●	●	●	●	●	●
PUERTO AYSÉN	●	●	●	●	●	●	●	●	●	●
CERRO CASTILLO	●			●	●	●	●	●	●	●
PUERTO IBÁÑEZ	●			●	●	●	●	●	●	●
BAHÍA MURTA	●			●	●	●	●	●		●
CHILECHICO	●	●	●	●	●	●	●	●	●	●
PUERTO SÁNCHEZ				●	●	●				
PUERTO TRANQUILO	●	●		●	●	●	●	●	●	●
PUERTO GUADAL	●	●		●	●	●	●	●	●	●
PUERTO BERTRAND	●					●	●			●
COCHRANE	●	●	●	●	●	●	●	●	●	●
TORTEL	●			●	●	●	●		●	●
VILLA O'HIGGINS	●	●		●	●	●	●		●	●



¿CÓMO DESPLAZARSE?



10

¿Sabías qué?

La región de Aysén, posee una superficie de 108.494 km², con una población de 91.492 habitantes y una densidad de población: 0,8 hab/km², su capital es la ciudad de Coyhaique.

Una de las particularidades y lo que hace tan especial a la Carretera Austral es que un tercio de esta se encuentra asfaltada, por lo que la velocidad promedio es de 60 kilómetros por hora.

Transporte terrestre

Desde Coyhaique
- www.recorreaysen.cl

Para trasladarse por la Carretera Austral existen distintas alternativas:

- **Vehículo propio:** Es aconsejable recorrer la Carretera Austral en VEHÍCULO 4x4.
- **Vehículo arrendado:** Es posible arrendar vehículos en la ciudad de Coyhaique y en otras localidades, chequear disponibilidad con anticipación.
- **Transporte público:** Existen líneas de buses que realizan servicio regular desde Futaleufú y Chaitén a Coyhaique y entre localidades más pequeñas de la región de Aysén, ubicadas a lo largo de la Carretera Austral.
- **En dos ruedas:** Existen diversas formas de recorrer la Carretera Austral y una de ellas es una de las preferidas es en bicicleta o moto.

Terminales de Buses en Coyhaique:

- **Terminal de Buses Municipal:**
Buses hacia el sur y norte de Coyhaique.
Lautaro esquina Magallanes - Cel: 9 88291421 / 9 92192335
- **Terminal Buses Suray:**
Recorridos hacia Puerto Aysén y Puerto Chacabuco.
Arturo Prat 265, Fono: (56) (67) 238387
- **Terminal Buses Don Carlos:**
Subteniente Cruz 63 Coyhaique
Fono: (56) (67) 231981 - info@doncarlos.cl
- **Terminal Buses Becker:**
Carretera Austral Gral. Parra 335 Interior
Fono: (56) (67) 232167 - Cel. 8465 2959
e-mail: busesbecker@hotmail.com

TRANSPORTE TERRESTRE / BUSES DESDE COYHAIQUE

HACIA LA ZONA NORTE

(Puerto Cisnes, Puyuhuapi, La Junta, Futaleufú, Lago Verde)

Buses Becker Eirl	General Parra N°335	(67) 232167
Buses Daniela	Baquedano N°1122	(67) 231701
Buses Queulat	Gral. Parra N°329 (Int)	(67) 242626
Buses Oscar Muñoz	Terminal de Buses	(67) 232903
Transporte Terra Austral	Terminal de Buses	(67) 254335
Transportes Altamirano	Moraleda N°13 - La Junta	(67) 314143 - 314314

HACIA LA ZONA CENTRO

(Puerto Aysén, Chacabuco, Villa Ortega)

Buses Sao Paulo	Terminal de Buses	(67) 255726
Buses Suray	Arturo Prat N°265 GXQ	(67) 238387
Buses Dina	Río Palena 2530	(67) 235604
Sr. Pedro Uribe	Victoria N° 195 Pensión	(67) 235604

HACIA LA ZONA SUR

(Villa Cerro Castillo, Puerto Ibáñez, Chile Chico, Puerto Tranquilo, Cochrane, Tortel, Villa O'Higgins)

Acuario 13	Terminal de Buses	(67) 240760
Bus Jorge Parra Navarro	Pdte. Ibáñez N° 348	(67) 251073
Bus Sur	Termina Municipal Coyhaique	(67) 211460
Darío Figueroa	Pobl. Prat Manzana B casa 8	(67) 233286
Don Carlos	Sub. Teniente Cruz 63	(67) 231981
Fernando Levín	(Entrada a Murta \$5000)	(67) 256545
Fredy Morales	Calle Prat	09 / 7188638
Humberto Gómez		(67) 423262
Inter Lagos	Terminal de Buses	(67) 240840
Jaime Acuña	Augusto Grosse N°150	(67) 411553
Juan Barría		09/0860193 - (67) 423277
Miguel Acuña	M. Rodríguez N°143	(67) 251579
Minibus Don Tito	Pje. Curicó N°619	(67) 250280
Servicio Transfer	Fuera Moneda de Oro	93131402
Sixto Martino	Pje. Galvarino N° 1610	
Tomás Ureta	Prat con Lautaro	09/9500276
Tour Barría	L. Risopatrón N° 491	(67) 423275
Transporte Bellavista	Fondo Estadio	09/0632310

Rent a Car:

- Existen diversos Rent a Car en la Región de Aysén. *Importante es chequear su papeles y documentos de identidad.*

Vehículo Propio:

- Chequear listado de servicios a lo largo de la carretera en Directorio de Servicios.

Revise directorio de servicios en página 09

CLIMA EN AYSÉN



“...En Aysén se pueden vivir las 4 estaciones del año en un solo día...”

12

¿Sabías qué?

Chile está libre de enfermedades como la malaria, por lo que los pasajeros no requieren ningún tipo de vacuna para ingresar y recorrer el país.

Además en todo Chile hay agua potable, por lo que no hay riesgo de enfermedades a través de ella.

Recomendaciones

Es importante no olvidar que para recorrer la Carretera Austral es necesario contar con ropa de abrigo, e impermeable. El tiempo cambia frecuentemente, por lo que no es extraño pasar del frío al calor y de la lluvia al sol en un par de horas, por lo que se hace necesario vestirse en capas, desde ropa ligera hasta polar. Es aconsejable llevar gorro, jockey o sombrero, así como bloqueador solar y calzado apto para caminatas.

En Aysén se pueden diferenciar 4 tipos de climas:

- **Templado frío lluvioso:** Se caracteriza por las lluvias elevadas y uniformes, donde caen unos 2.000 mm. de agua al año. Cubre todo el sector de los canales australes y la ladera occidental de la cordillera patagónica, (sector norte de la Carretera Austral territorio Cuenca del Palena Queulat) la amplitud térmica anual es de 10° C como promedio.
- **Trasandino con degeneración estepárica:** Las lluvias disminuyen un poco, cayendo un total de agua entre 600 mm. y 2.000 mm. al año. La diferencia de temperatura entre el mes más cálido y el más frío es del orden de 12°. Corresponde al sector de Coyhaique y sus alrededores hasta el oriente de la sección norte del Campo de Hielo Sur y junto al límite internacional.
- **Estepa frío:** Hacia el oriente y con menor frecuencia las lluvias llegan a unos 600 mm. al año, con una notoria estación seca durante el año. La temperatura media anual bordea los 6°C. Corresponde al sector más oriental de la Región, contiguo a la frontera con Argentina, desde el río Cisnes hasta el sur de Cochrane
- **Hielo de altura:** Se ubica en las cumbres de los cerros y cordillera. La temperatura media anual no supera los 0°C, lo que provoca que por lo general las precipitaciones sean sólidas. Corresponde a las zonas de los Campos de Hielo ubicadas sobre los 800 m de altura

Más Información:

www.meteochile.cl/climas/climas_undecima_region.html#o

FORMALIDADES



Lo primero que hará cualquier pasajero que llegue a Chile vía Aeropuerto Internacional Arturo Merino Benítez, será chequearse con Policía Internacional en el aeropuerto o aduanas y presentar su identificación, ya sea pasaporte o cédula de identidad, además de la Visa en caso de ser requerida.

Al ingresar se le hará entrega de una tarjeta de turismo con una duración de 90 días, y que puede extenderse por otros 90 días en Oficinas de Extranjería o Intendencias Regionales.

• **Impuesto de reciprocidad:**

Aquellos pasajeros que provengan de Australia, México, Estados Unidos o Canadá, deberán pagar un impuesto de reciprocidad al ingresar a Chile.

- Australia: US\$56
- México: US\$15
- Canadá: US\$132
- Estados Unidos: US\$100

• **Internación temporal de vehículos:**

Chile y Argentina poseen un convenio que les permite ingresar y salir del país en automóvil llenando un formulario único, en las aduanas de los distintos pasos fronterizos entre ambos países. En cambio quienes lleguen desde Bolivia o Perú deben presentar el documento Título de Importación Temporal que equivale a 90 días, aunque el turista extienda su permanencia.

• **Formalidades aduaneras:**

Cada pasajero que llegue a Chile tiene el derecho a ingresar todo tipo de equipaje de viaje sin tener que pagar impuestos aduaneros. Ya sea ropa o artículos de uso personal. También pueden ingresar elementos utilizados para el cumplimiento de la profesión o relacionados al trabajo.

Además, una persona mayor de 18 años puede ingresar sin problemas una cantidad máxima de 400 unidades de cigarrillos, y 2.5 litros de bebidas alcohólicas. Fuera de lo que en aduanas se considera equipaje están los muebles, instrumentos musicales, artefactos electrónicos, instalaciones de oficinas.

• **Formalidades sanitarias:**

Todos los pasajeros al ingresar al país deberán declarar la posesión de productos lácteos, frutas de cualquier tipo, animales, plantas o semillas, carnes, insectos, o elementos similares.

Es importante tener en cuenta que realizar una declaración falsa puede ser castigado incluso con presidio menor en su grado mínimo a medio, es decir, desde 61 días de cárcel hasta 3 años. El hecho de negarse a hacer una declaración de internación de productos puede ser multado.

¿Sabías qué?

El 50% del territorio corresponde a Parques Nacionales.

Aysén es la región más rica en aguas dulces de Chile, con el 31% del caudal nacional.

Los Campos de Hielo son la tercera extensión de hielos continentales del mundo tras la Antártica y Groenlandia.

Más Información:

www.servicioweb.cl/formalidades.htm
www.minre.gov.cl

TRAMO 1 CARRETERA AUSTRAL

Puerto Montt - Chaitén

TRAMO 1



La Carretera Austral comienza en la ciudad de Puerto Montt hacia Chaitén, región de los Lagos. En este primer tramo se recorren 205 km. hasta llegar a la localidad de Chaitén. Desde Puerto Montt avanzar hacia el sur bordeando la costa en dirección a la localidad de Pelluco, cruzando por el Parque Nacional Alerce Andino, son 45 km de recorrido hasta Caleta La Arena, desde donde se cruza en 30 minutos al estuario de Reloncaví, hasta la Caleta Puelche (solo enero y febrero) que es la puerta norte de la Provincia de Palena. Por un camino de ripio, a unos 10 km., se ubica la localidad de Contao, un pequeño pueblo costero a orillas del Seno del Reloncaví. Posteriormente se encuentran Caleta Manzano, el Fiordo de Pichicol hasta Hornopirén. Desde ahí la navegación es de 10 horas en Barcaza Mailén donde llegará a Chaitén.

Se puede llegar directamente a Chaitén embarcando en Puerto Montt, en un trayecto de entre ocho y doce horas de duración dependiendo de la nave y condiciones de navegación.



Río Futaleufú

Destacados

- **Puerto Montt:** Capital de la región de Los Lagos. Lugar de partida para iniciar el recorrido de la Carretera Austral o Ruta 7.
- **Caleta La Arena:** Lugar de embarque para efectuar la travesía por el Estuario de Reloncaví accediendo a Caleta Puelche, puerta norte de la Provincia de Palena.
- **Contao:** Pequeña localidad costera ubicada a orillas del Seno de Reloncaví. Cuenta con servicio de alojamiento y alimentación.
- **Caleta Manzano:** Pequeña caleta de pescadores artesanales ubicada en la Ensenada de Hualaihué. Con día despejado se observan las islas de Llanichid y Llancahué.
- **Fiordo de Pichicolo:** En él se ubica una pequeña caleta de pescadores y dos grandes pisciculturas. A pocos kilómetros se encuentran las termas del mismo nombre.
- **Río Negro - Hornopirén:** Capital comunal y principal centro de servicios del área. Cuenta con establecimientos de alojamiento y alimentación, venta de artesanía, servicios públicos y posta. Lugar de embarque para efectuar el segundo transbordo a este tramo.
- **Caleta Gonzalo:** Pequeña caleta coronada por el cerro del mismo nombre. Inserta en el Parque Pumalín.
- **Playa Santa Bárbara:** Atractiva bahía desde donde se aprecia el volcán Corcovado y el macizo del morro Vircún, apta para la práctica de deportes náuticos.
- **Chaitén:** Ex capital provincial, actualmente no cuenta con los servicios básicos disponibles debido a la erupción del Volcán Chaitén. Cuenta con terminal portuario que funciona normalmente.

VER

www.futaleufu.cl/turismo
www.welcomechile.com/palena
www.municipalidadhualaihue.cl
www.ayacara.cl/hornopiren.htm
www.cuencadelpalena-queulat.cl
www.camaralajunta.cl

TRAMO 2 CARRETERA

Chaitén - La

TRAMO 2



Partiendo desde Chaitén por la Ruta 7 hacia el sur, a sólo 25 km., pavimentados, se encuentran las Termas del Amarillo, en sus alrededores existen sitios para acampar, hospedajes y cabañas, al igual que en las riberas del lago Yelcho, el que se ubica 25 km. más al sur, el cual se destaca por la práctica de pesca deportiva.

Más al sur se encuentra Villa Santa Lucía, localidad que cuenta con variados servicios y desde ahí se encuentra la ruta que parte desde la Carretera hacia el Este a las localidades de Futaleufú y Palena.

Continuando el recorrido por la Carretera Austral, en dirección al sur, después de 154 kilómetros desde Chaitén, se encuentra la localidad de La Junta, conocida también como “El Pueblo del Encuentro”, en esta localidad estará ingresando al destino Cuenca del Palena-Queulat. Otra alternativa es ingresar a la Carretera Austral desde Argentina por Futaleufú Alto Palena, perteneciente a la provincia de Palena, en la región de Los Lagos, llegando luego hacia al sur a la localidad de Villa Santa Lucía.





Lago Rosselot

Destacados

- **Termas El Amarillo:** Hacia el Sur de Chaitén en un desvío de 5 km. se ubican las termas, las cuales cuentan con sitios para acampar, hospedaje y cabañas en las cercanías.
- **Puerto Cárdenas:** Pequeña localidad ubicada en la ribera del Lago Yelcho, destaca la práctica de pesca deportiva.
- **Villa Santa Lucía:** Pequeño poblado al sur del Lago Yelcho, desde donde existe una ruta hacia Palena y Futaleufú, localidades que se encuentran en la frontera con Argentina
- **Río Palena:** El poderoso cauce del Palena nace en el lago del mismo nombre compartido por Chile y Argentina, y recibe en sus más de 240 kilómetros de recorrido los aportes de ríos como el Frío y el Rosselot.
- **La Junta:** "El Pueblo del Encuentro", principal y más importante localidad de este tramo, se encuentra en el corazón del territorio Cuenca del Palena-Queulat, que es el punto de conexión entre las localidades de Puerto Raúl Marín Balmaceda, Lago Verde y Puyuhuapi con la salida hacia el norte del territorio. Se destaca también por la unión ("la junta") de los dos principales ríos del sector: Rosselot y Palena. Se encuentran además todos los servicios necesarios como hoteles, cabañas, hospedajes, restaurantes, combustible, servicio mecánico, internet y comercio en general. La Oficina de Información Turística está frente a la Plaza del Encuentro, en el centro de la localidad.
- **La Reserva Nacional Lago Rosselot:** Posee senderos de interés medioambiental y científico que permiten, apreciar los efectos de las glaciaciones, recorriendo un sendero de montaña de 5000 metros de longitud, desde el que es posible observar el cordón montañoso Barros Arana, así como también desde las alturas apreciar ríos Rosselot y Palena.
- **Futaleufú:** Localidad fronteriza, que es reconocida internacionalmente por la práctica de Rafting en el río del mismo nombre, con tramos clasificados de 4 a 6 grados de dificultad.
- **Palena:** Localidad que cuenta servicios básicos, equipamiento e instalaciones turísticas se destaca el río Palena, por su extensión y tranquilidad de sus aguas, es una excelente alternativa para excursiones y descensos de dos o más días.

¿Qué hacer?

- *Visitar el Lago Rosselot y Río Palena, donde se puede realizar la pesca deportiva en cualquier época del año y con la técnica que se elija, además de practicar kayaking, canotaje y paseos en lancha.*
- *Visitar las termas naturales El Sauce, lugar en el que se puede disfrutar de aguas con temperatura agradable, en medio de un entorno agreste.*
- *Recorrer los hermosos paisajes del Valle del Río Mirta.*
- *Realizar caminatas y trekking por el Sendero de Montaña en la Reserva Nacional Lago Rosselot.*

Cabe recordar que la ciudad de Chaitén cuenta con servicios básicos para atender a los visitantes.

Camino y Distancias

- *Chaitén - La Junta: 156 km s. Ripio hasta el Amarillo. Asfalto hasta Chaitén.*
- *Velocidad prom.: 75 kph (4 hrs.)*

Índice

Presentación	Pág. 01
Particularidades	Pág. 03
Acerca de la Guía	Pág. 04

Datos Útiles	Pág. 05
» Cómo llegar	Pág. 05
» Cuadro de distancia	Pág. 08
» Servicios básicos en la carretera	Pág. 09
» Cómo desplazarse	Pág. 10
» Servicio de Transporte	Pág. 11
» Clima en Aysén	Pág. 12
» Formalidades	Pág. 13

Tramos:

» Tramo 1	Puerto Montt - Chaitén	Pág. 14
» Tramo 2	Chaitén - La Junta	Pág. 16
» Tramo 3	La Junta - Puyuhuapi - Puerto Cisnes	Pág. 22
» Tramo 4	Puerto Cisnes - Coyhaique	Pág. 24
» Tramo 5	Puerto Chacabuco - Puerto Aysén - Coyhaique - Balmaceda	Pág. 26
» Tramo 6	Coyhaique - Puerto Tranquilo	Pág. 29
» Tramo 7	Puerto Ibáñez - Chile Chico	Pág. 31
» Tramo 8	Puerto Tranquilo - Cochrane	Pág. 33
» Tramo 9	Cochrane - Tortel - Villa O'Higgins	Pág. 35
» Tramo 10	Canales y Fiordos Patagónicos	Pág. 37

Highlights / Atractivos Destacados	Pág. 38
------------------------------------	---------



La Guía Carretera Austral es un proyecto financiado por el FNDR del Gobierno Regional de Aysén, del programa de promoción turística SERNATUR Región de Aysén.

Textos, Edición y Fotografías: SERNATUR Región de Aysén.

Colaboradores:

Empresarios turísticos Región de Aysén.
Carlos Donoso Brown, Productor Gráfico
Gustavo Salinas, Ingeniero en Gestión Turística.

GUÍA DE VIAJES
**CARRETERA
AUSTRAL**
Ruta Escénica de la Patagonia
AYSÉN - CHILE

TRAMO

Transversal La Junta - Raúl Marín Balmaceda

TRAMO 2 A



Desde la entrada norte de la Junta se encuentra un camino al oeste, que conduce a la localidad de Raúl Marín Balmaceda, el trayecto de 75 kms. bordea en todo momento el río Palena. En el camino encontramos el canal Garrao y el fiordo Piti Palena. Es necesario cruzar el río Palena en un pequeño transbordador, gratuito, pero con horarios limitados.

Raúl Marín Balmaceda es una localidad emplazada frente al mar, formada por el delta del río Palena. Es punto de partida para la realización de navegaciones que permiten avistar la abundante avifauna del sector, apreciar el sector de la barra y el volcán Melimoyu. La ruta posee atractivos paisajes a orillas del río, enormes cascadas y tupida vegetación, además por sectores de baños termales a orillas del río Risopatrón.

18

HORARIOS INVIERNO BARCAZA RÍO PALENA:

- Mañana 08:30 - 12:30
- Tarde 14:00 - 17:30
- Capacidad máxima: 6 vehículos
- Duración recorrido: 6 minutos
- Para embarcarse encuentra en el km 65
- Se recomienda consultar a Carabineros de Raúl Marín Balmaceda (67-567140) el horario de funcionamiento de la barcaza, pues en temporada de verano los horarios se extienden

Caminos y Distancias

- La Junta - Raúl Marín Balmaceda: 75 km s. De ripio, con transbordo en delta del río Palena.
- Velocidad prom.: 60 kph (2 hrs.)

VER

www.cuencadelpalena-queulat.cl
www.camaraajunta.cl



TRAMO

Transversal La Junta - Lago Verde

TRAMO 2



En la entrada norte de la localidad de la Junta existe un acceso hacia el este con dirección a la localidad de Lago Verde con una distancia de 70 km aproximadamente. En el trayecto se encontrará con el Lago Rosselot, para seguir luego la ruta que bordea miradores y quebradas a lo largo del Río Figueroa, reconocida por la práctica de pesca con mosca.

Después de casi dos horas de viaje llegará la localidad de Lago Verde, pequeño pueblo fronterizo, desde el que es posible en los meses de verano cruzar con vehículo 4x4 hacia Argentina por el paso Las Pampas.



Caminos y Distancias

- La Junta - Lago Verde: 74 km s. De ripio y pendientes. Velocidad prom.: 50 kph (1,5 hrs.)
- La Junta - Coyhaique: 266 km s. Asfalto hasta cruce Puerto Cisnes, ripio hasta La Junta. Velocidad prom.: 60 kph (6 hrs.)

VER

www.lagoverdeaysen.cl

Transversal La Junta - Raúl Marín Balmaceda

¿Qué hacer?

- *Navegar por el Fiordo Pitipalena y el Brazo Pillán, para disfrutar de su paisaje.*
- *Realizar paseos en lancha a la Poza, al Estero de Los Patos y a la Cueva de La Virgen.*
- *Practicar la pesca en todas sus modalidades, la que puede realizarse desde la costa o en barcos para navegar por sus ríos y fiordos.*
- *Disfrutar del descanso y relajación en Playas de La Barra.*
- *Realizar caminatas por las Dunas, donde se puede apreciar a su paso, el crecimiento de frutillas silvestres.*

Destacados

- **Raúl Marín Balmaceda:** Ubicada en el Delta del río Palena. Esta pequeña localidad tiene un encanto especial para quienes gozan de la tranquilidad y el descanso.
- **Aguas Termales:** En trayecto hacia Raúl Marín Balmaceda encontrará las aguas termales de "El Sauce", a orillas del río Risopatrón.
- **Turismo Rural:** Existen diversas actividades en torno al turismo rural, donde podrá conocer la vida de campesinos que ofrecen sus productos locales como quesos, mermeladas, verduras y actividades como cabalgatas, paseos en bote, entre otros
- **Volcán Melimoyu:** Es un imponente volcán activo de la Patagonia septentrional que domina tanto el canal Moraleda como el Golfo de Corcovado. Se encuentra al sur de la desembocadura del río Palena, frente a Melinka.

Transversal La Junta - Lago Verde

¿Qué hacer?

- *Practicar pesca deportiva en todas sus modalidades, principalmente en el sector del Cacique Blanco, Río Figueroa y Lago Verde.*
- *Conocer los atractivos de la zona a través de las diferentes em presas que ofrecen cabalgatas, trekking, pesca deportiva, descensos en balsa (Rafting), caminatas por diversos senderos y salidas en bote.*
- *Visitar los 4 miradores que se encuentran en el camino hacia Lago Verde y que permiten observar y fotografiar las variedades de especies arbóreas de la zona (coigüe, tepa y m añío), especies autóctonas de la región.*

Destacados

- **Localidad de Lago Verde:** Se ubica en el extremo noreste de la Región de Aysén y a sólo 5 kms. de la frontera con Argentina. Se accede por la Ruta X-10 desde La Junta a 70kms. hacia el este. Cuenta con servicios básicos, y diversos atractivos.
- **Río Figueroa:** Tiene un caudal medio de 500 m³/s y una extensión de 61 kilómetros hasta su desembocadura en el Lago Rosselot. La topografía que lo acompaña es abrupta y quebrada, presenta grandes desniveles unidos generalmente por estrechas gargantas. Todo este ambiente está coronado por un enérgico relieve montañoso orientado en sentido norte sur.
- **Lago Verde:** Se encuentra rodeado de cerros cubiertos de vegetación que pertenecen al cordón de La Sierra Negra. Se caracteriza por el color de sus aguas en verano, un intenso color verde turquesa que atrae y encanta la mirada de sus visitantes.
- **Sendero de Chile:** Desde Lago Verde se puede tener acceso a dos tramos de la Ruta "Senderos de Chile". Hacia el norte existe la ruta Lago Verde - Lago Palena, y hacia el sur se puede recorrer la ruta Lago Verde - La Tapera. Ambas rutas poseen historia como rutas troperas, y actualmente son explotadas con fines turísticos por prestadores de servicios de cabalgata de la localidad.

VER

www.lagoverdeaysen.cl
www.cuencadepalena-queulat.cl

TRAMO

Transversal Melinka

TRAMO 2



Melinka se encuentra situado en la Isla Ascensión, al norte de la Región de Aysén, en el Archipiélago de las Guaitecas, que a su vez corresponde al Archipiélago de los Chonos.

La Comuna de las Guaitecas pertenece a uno de los lugares más impresionantes de la geografía de nuestro país; donde la Cordillera de la Costa se hunde y da origen a una serie de archipiélagos, islas y un completo sistema de fiordos.

Esta comuna está conformada por 40 islas e islotes, diseminados en un área de 460 km.2, entre el Canal Moraleda y el Océano Pacífico. Presenta un clima marítimo lluvioso-templado, permitiendo la presencia de espectaculares bosques.

Los centros poblados cercanos más importantes son: Quellón distante 83 km. y Coyhaique a 220 km. (en línea recta)

Se llega por vía marítima mediante barcaza, perteneciente a la empresa Naviera Austral, que zarpa desde Quellón (Chiloé) a Pto. Chacabuco (Aysén) y por vía aérea en la empresa de transportes aéreo San Rafael (desde Coyhaique) y Patagonia Airlines (desde Puerto Montt).

¿Qué hacer?

- Actividades: Navegación Canales Patagónicos/interpretación Ambiental, conocimiento y avistamiento fauna marina.

Destacados

- **Melinka:** Se caracteriza por ser una localidad de pescadores artesanales, por lo tanto, la vida cotidiana gira en torno al mar. Cuenta con una hermosa vista hacia las demás islas del archipiélago y se pueden apreciar las caletas donde están ubicadas las lanchas de los buzos mariscadores. Es ideal para la observación de flora y fauna (especialmente marina).
- **Repollal:** Poblado con una extensa playa en donde se puede apreciar una impresionante vista a las islas que se encuentran frente a éste. Se accede por vía marítima y vía terrestre desde Melinka. El transporte terrestre es diario a través de un furgón que realiza el recorrido dos veces al día.
- **Caleta Granizo:** Extensa playa y caleta natural, con gran diversidad de flora y fauna, con una amplia vista al Golfo Corcovado y zona cordillerana. Existe un banco natural de recursos marinos, siendo fácil encontrar, recolectar y degustar estos recursos. Se puede realizar buceo

- apnea y semiautónomo. El acceso es sólo por vía marítima desde Melinka con una navegación de 25 minutos.
- **Isla Puerto Bonito:** Grupo de islas del Archipiélago de las Guaitecas donde se puede apreciar aves, delfines, pequeñas loberías, y variados recursos bentónicos. Se encuentra a 40 minutos en embarcación desde la localidad de Melinka hacia el oeste.
- **Isla Julia:** Caleta natural con amplia vista al Canal Moraleda, desde donde se pueden observar cetáceos y variedad de aves. Está a una hora en embarcación de la localidad de Melinka hacia el oeste.
- **Islote Locos:** Islote donde habitan lobos, pingüinos y variedad de aves autóctonas de la zona. Se encuentra a 2 horas en embarcación desde la localidad de Melinka hacia el sur este.

TRAMO 3 CARRETERA AUSTRAL

La Junta - Puyuhuapi - Puerto Cisnes



El tramo comienza en la Junta, y continúa hacia el sur, en dirección hacia Puyuhuapi, por camino de ripio. En el trayecto se destaca un farellón rocoso donde caen los Saltos del Rodado, con cascadas de gran caudal, unos 11 km posteriores se encuentra un puente peatonal de troncos sobre el río Risopatrón, ideal para pesca con mosca. Este puente fue usado antes de la apertura del camino.

Destaca en el trayecto el Lago Risopatrón en el sector Angostura, entrada norte del Parque Nacional Queulat, principal atractivo del tramo, que cuenta con el Sendero del Puma donde existen sitios para acampar y alternativas para la realización de trekking y observación de una exuberante muestra del bosque patagónico. Después de 45 km recorridos desde La Junta se llega a la localidad de Puyuhuapi, que cuenta con servicios básicos, equipamiento e instalaciones turísticas. Se destaca, su arquitectura influenciada por colonos alemanes, la fábrica de alfombras y alternativas para la realización de excursiones hacia el Parque Nacional Queulat. Desde esta localidad hacia al sur, se encuentran dos establecimientos turísticos que destacan por sus piscinas de aguas termales, uno se encuentra a la orilla de la Carretera y el próximo en un embarcadero en el sector del Río Unión. Este último cuenta con Spa y hotel. Siguiendo hacia el sur se encuentra el Valle del Río Ventisquero, donde encontrará el ingreso hacia el Ventisquero Colgante, principal atractivo dentro del Parque Nacional Queulat (ver pág. 40).

A 5 km al sur encontrará de forma natural agua mineral que emanan del fondo de un canal. A 13 km comienza la llamada "Cuesta del Queulat", con variadas curvas en ascenso. En el comienzo X de la cuesta puede detenerse y recorrer el sendero Salto del Padre García. En la cumbre de la cuesta, se encuentra el portezuelo Queulat con una altura de 500 mts., ahí el camino comienza a descender con pendientes y curvas cerradas.

Casi al término del Parque, se encuentra el sendero "Bosque Encantado" que conduce a la Laguna Ventisquero, junto al Salto del Cóndor. Al sur se encontrará con un cruce, continúe hacia la derecha con un recorrido de 42 km que lo conducirá hasta la localidad de Puerto Cisnes, una de las principales ciudades costeras de la Región de Aysén. "En el camino, el cual se encuentra asfaltado, se destaca el caudaloso Río Cisnes, y farellones rocosos, además de su variedad de vegetación y belleza escénica.



Destacados

- **Lago Risopatrón:** Ubicado en el Parque Nacional Queulat, paralelo a la carretera austral. Este extenso lago posee un área de camping y un complejo turístico vecino. Se caracteriza por su longitud y su vegetación.
- **Puyuhuapi:** Pintoresca localidad con influencia arquitectónica alemana, enmarcada por elevadas montañas cubiertas de bosques. Cuenta con servicios de alojamiento, alimentación, acceso a Internet, información turística, venta de combustibles, posta y Carabineros. A 20 km. del Parque Nacional Queulat.
- **Parque Nacional Queulat:** Tiene una superficie de 154.093 hectáreas y está ubicado 35 km. al sur de La Junta y al norte de Puerto Cisnes. Su mayor atractivo, es el Ventisquero Colgante que nutre numerosas cascadas y ríos, junto a la exuberante vegetación debido a su clima costero lluvioso. (ver pag 40)
- **Área de Camping Angostura:** Ubicado a orillas del Lago Risopatrón, 18 km. al norte de Puyuhuapi. Cuenta con 5 sitios habilitados, y ofrece un sendero de trekking de 2.500 metros, "El Puma", de mediana dificultad.
- **Área de Camping Ventisquero Colgante:** Cuenta con 10 sitios habilitados con cobertizo, fogón, agua potable y baños con ducha. Ofrece 3 senderos: Sendero al Mirador de 200 metros y de baja dificultad; Sendero Laguna Témpanos, de 600 metros y baja dificultad y Sendero Sobre la Morrena de 3.200 metros, de mediana dificultad.
- **Puerto Cisnes,** capital comunal a los pies del cerro Gilberto en el canal Puyuhuapi y protegido por la Isla Magdalena goza de un paisaje variado y conectividad marítima y terrestre. cuenta con servicios básicos, cajero automático, alojamiento, internet y restaurant La carretera recién asfaltada ofrece una variada y exuberante vegetación, contando con todos los servicios de una pequeña ciudad en medio de un territorio virgen. Es una localidad ideal para los deportes náuticos y la pesca de todo tipo. Se destacan sus fiestas costumbristas.

VER

www.turismocisnespatagonia.cl
www.puyuhuapi.com
www.puertopuyuhuapi.cl

¿Qué hacer?

- *Visitar el Parque Nacional Queulat ubicado a 20 Km. al Sur de Puyuhuapi, donde podrá apreciar el imponente Ventisquero Colgante, principal atractivo del Parque y disfrutar de un agradable recorrido por sus senderos muy bien diseñados para todos los visitantes.*
- *Disfrutar de baños termales en establecimientos que cuentan con una infraestructura de calidad, tales como las Termas de Puyuhuapi y Termas Ventisquero.*
- *Recorrer y conocer la zona, gracias a las empresas que ofrecen, pesca deportiva y salidas en botes.*
- *Visitar la histórica fábrica de Alfombras Artesanales Puyuhuapi, que ofrece productos de altísima calidad.*
- *Realizar paseos en bote desde Puerto Cisnes hacia el Parque Nacional Isla Magdalena y el*

Caminos y Distancias

- **Puerto Cisnes - Puyuhuapi:** 89 km s. Ripio y pendientes fuertes. Desde Cruce camino pavimentado. Velocidad prom.: 50 kph - 3 horas
- **Puyuhuapi - La Junta:** 46 km s. Ripio en un 100%. Velocidad prom.: 50 kph - 1 hora
- **Coyhaique - Puerto Cisnes:** 198 km s. Asfalto en un 90% de la ruta, con intervalos de ripio. Velocidad prom.: 70 kph - 3 horas

TRAMO 4 CARRETERA AUSTRAL

Puerto Cisnes - Coyhaique

TRAMO 4



Saliedo de Puerto Cisnes y de regreso al cruce, debe seguir hacia el sur por la Carretera Austral. Se destaca la Piedra del Gato, imponente formación rocosa donde se construyó el puente curvo en el cual se puede observar el torrente y caudaloso Río Cisnes. En la Carretera encontrará diversos miradores; el primero después del puente es el Mirador Río Cisnes que cuenta con estacionamiento. Siguiendo hacia el sur encontrará el poblado de Villa Amengual, que cuenta con servicios básicos, alojamiento y alimentación. Continuando con el tramo encontrará un cruce, que conduce hasta las localidades de La Tapera y Alto Río Cisnes, donde se encuentra la estancia del mismo nombre en medio de un paisaje característico de la pampa. El camino es de ripio y bordea el río Cisnes en todo su recorrido, destacan sus interesantes vistas panorámicas con bosques de lengas y ñirres,

Regresando al cruce, a pocos kms. al sur, se encontrará con el Lago las Torres, que se encuentra en la Reserva Nacional del mismo nombre, hay sitios para acampar, refugios y alojamiento.

El recorrido continúa por la Carretera, destacándose la Laguna la Zaranda, cuyas aguas desaguan al sur del río Mañihuales. Unos kilómetros más al sur comienza nuevamente un tramo de 20 kms de ripio, atravesando diversos atractivos naturales importantes, como la laguna Pedro Aguirre Cerda, donde es posible arrendar botes, práctica de pesca deportiva y acampar, hasta llegar a la localidad de Mañihuales, cercana al río del mismo nombre. Esta localidad cuenta con servicios básicos, combustible, supermercados y otros servicios. La localidad se destaca por sus festividades tradicionales y la Reserva Nacional Mañihuales.

A 13 Km. más al sur, la Carretera Austral se divide, una alternativa es continuar por Villa Ortega (ripio) hasta Coyhaique, la cual es el trazado original de la Carretera Austral, además tendrá la opción de conocer otros atractivos como cerro Mano Negra, Cerro Rosado, Cerro Bayo, Río Emperador Guillermo y hacia Ñirehuao encontramos el Valle de la Luna.

La otra opción en el desvío hacia la derecha hasta el Cruce Viviana, donde se puede llegar hasta la Ciudad de Puerto Aysén y a Coyhaique. Esta ruta bordea el río Simpson y la reserva nacional del mismo nombre. (Ver tramo 5),

Aproximándose a la ciudad de Coyhaique, pasado el sector Alto Baguales, encontramos el Mirador Marchant, con una interesante visión de la ciudad desde las alturas, con vista al cordón montañoso de El Divisadero, y el emblemático cerro de la Ciudad de Coyhaique El Mackay.



Coyhaique Cerro Mackay

Destacados

- **Piedra del Gato:** Formación rocosa, fue el punto más difícil de construir la Carretera, con valles estrechos en forma de U, con fuerte vegetación, lo que obligó a realizar trazados emplazados en zonas costeras, de parques y en sectores próximos a la pampa, a sus pies corre el Río Cisnes.

- **Puente y Pasarela Río Cisnes:** En este punto se atraviesa el Río Cisnes por un puente definitivo. Paralela a él se conserva la pasarela para peatones y caballos que sirvió a la senda que conducía a Puerto Cisnes.

- **Lago Las Torres:** Ubicado al oeste del camino en la Reserva Nacional Lago Las Torres, ideal para la práctica de pesca.

- **Laguna Pedro Aguirre Cerda:** Está a 90 km de Coyhaique por la ruta 7 norte.

Laguna rodeada de arbustos de Chilco y Quilas, excelente para la trucha Fario (embarcado)

- **Mina El Toqui:** Es una mina de Zinc que se ubica a 17 km. al este de la Carretera Austral.

- **Villa Ortega:** Pueblo localizado en la bifurcación a Ñirehuao. En este último los lugares para visitar son: Sierras de Ñirehuao y Valle de la Luna.

- **Cuesta Alvarado:** Lugar ideal para observar el Cerro Mano Negra

- **Coyhaique:** Capital regional, ciudad que constituye el centro vital del comercio regional y es punto de partida hacia otros lugares de la región.

¿Qué hacer?

- *Cabalgatas en los cerros y cordones cordilleranos.*
- *Pesca deportiva en ríos y lagos.*
- *Fotografías y observación de flora y fauna.*
- *Caminatas y trekking en Reservas Nacionales.*

Caminos y Distancias

- **Coyhaique - Puerto Cisnes:** 198 km s. Asfalto en un 90% de la ruta, con intervalos de ripio. Duración 3 horas.

- **Villa Amengual - Coyhaique:** 134 km s, pavimentado solo 20 km s de ripio. Duración 2 hrs.

- **Villa Mañihuales - Coyhaique:** 75 km s pavimentados. Duración 1 hora.

VER

www.coyhaique.cl/

TRAMO 5 CARRETERA AUSTRAL

Puerto Chacabuco - Puerto Aysén - Coyhaique - Balmaceda

TRAMO 5



A) COYHAIQUE - PUERTO AYSÉN - PUERTO CHACABUCO

Salga de Coyhaique hacia el noroeste, por camino pavimentado, encontrará el Mirador Marchant y las hélices, estructuras que entregan energía alternativa eólica. Más al norte cruzará el túnel el farellón, donde podrá observar el río Simpson y a unos pocos kilómetros encontrará a la izquierda las denominadas “pizarras”, una formación de rocas negras y blancas por donde escurren variadas cascadas, a la derecha, encontrará el salto del Velo de la Novia. Pasado la gruta de San Sebastián a 3 km, está la Cascada de la Virgen, seguida más al norte por el centro de información ambiental Reserva Nacional Río Simpson. A pocos kilómetros, y acercándose al cruce Viviana se encuentra el poblado de Villa los Torreones, que cuenta con restaurante y algunos servicios. Siga derecho hacia el oeste pasando por el cruce Viviana con dirección a Puerto Aysén, en el camino encontrará diferentes valles y poblados como Valle Pangal y Valle Verde llegando a la ciudad de Puerto Aysén que es la segunda ciudad más importante de la región, con una gran variedad de servicios turísticos y actividades. Desde Puerto Aysén cruce el puente Presidente Ibáñez hacia Puerto Chacabuco. Desde este puerto zarpan y arriban transbordadores, lanchas y cruceros,

B) COYHAIQUE - BALMACEDA

Salga desde Coyhaique al sur por camino pavimentado, encontrando la Laguna Foitzick y a 15 km de Coyhaique, encontrará un cruce que conduce al Centro de Ski el Fraile y los Lagos Castor, Pólux y Frío, a 2 km más al sur encontrará un desvío hacia Valle Simpson y Villa Frei, poblados característicos de las zonas más rurales de Coyhaique. Además se encuentra el cruce hacia el Lago la Paloma y Lago Elizalde. Más al sur encontrará el puente los Huemules que cruza el río Blanco, luego llegará al poblado de El Blanco, y en 15 minutos aproximados, llegará a el poblado de Balmaceda, en donde se encuentra el aeropuerto y el paso fronterizo los Huemules hacia Argentina.

Destacados

- **Parque Aiken:** Es un parque de 300 hectáreas, situado junto a la frondosa ribera del Lago Riesco podrá conocer la flora y fauna de la XI región de Chile recorriendo sus 4 senderos totalmente equipados.

- **Reserva Nacional Río Simpson:** Esta reserva debe su nombre al Simpson, el río que la atraviesa en su recorrido hacia el oeste, y que es uno de los más apetecidos por los pescadores con mosca.

La superficie del área protegida es de 40.452 hectáreas, que da origen a valles y angostos cañadones por los que bajan los ríos. También destacan los ríos Correntoso y Cascada de la Virgen, afluentes del Simpson, ambos rodeados de bellos paisajes y exuberante vegetación.

Esta última está conformada principalmente por bosques compuestos por coigües, tepas, mañío, ciruelillo, canelo y tepú. Además del chilco, que es el arbusto más abundante de la zona.

Entre los lugares más bellos dentro del parque destacan, indudablemente, La Cascada de la Virgen y el salto Velo de Novia.

- **Paseo Lago los Palos:** En Puerto Aysén puede visitar los puertos fluviales de Aguas Muertas y Los Palos

- **Reserva Nacional Coyhaique:** Se encuentra muy cercana a la ciudad de Coyhaique, a solo 15 minutos desde el centro de la misma. Desde muchos lugares de la reserva es posible divisar a la ciudad, desde sus caminos, senderos y miradores


Caminos y Distancias

- **Coyhaique - Puerto Chacabuco:** 81 km s. Pavimentado. Duración: 1 hora 15 minutos aprox.

- **Coyhaique - Puerto Aysén:** 67 km s- Pavimentado. Duración: 1 hrs.

VER

<http://www.turismoaysen.cl/>



Río Los Palos Puerto

Al Sur del Mundo en la Patagonia chilena



“La Ruta Escénica de la Patagonia” LA CARRETERA AUSTRAL

A lo largo de sus 1.240 kilómetros de extensión, la experiencia de este recorrido sorprende en la Región de Aysén con 800 km aprox.: de bosques siempre verdes, canales, fiordos patagónicos, extensas pampas, glaciares, imponentes ríos, parques y reservas nacionales.

Esta experiencia se inicia en Puerto Montt (Región de los Lagos) y termina en Villa O’Higgins (Región de Aysén).

Destacados

• **Lago Elizalde:** Ubicado a 33 kms de Coyhaique, el lago Elizalde tiene un largo de 25 kms y se encuentra en una zona rodeada de montañas pobladas por bosques de coigues y lengas. Este lago es ideal para la pesca de trucha y excursiones a pie, en bicicleta o caballo.

• **Centro de Ski el Fraile:** Se ubica a 29 kms de Coyhaique, a una altura de 1.599 metros sobre el nivel del mar. Constituye un punto de reunión para los amantes del deporte blanco. Cuenta con 5 canchas de excepcionales características, cubiertas de nieve polvo y emplazadas en medio de majestuosos bosques de lenga y ñirre, con una superficie esquiable que alcanza a las 550 hectáreas, que permiten la práctica de este deporte a más de 1.000 personas simultáneamente en sus diferentes pistas.

• **Laguna Foitzick:** Llena de juncas y bordeada de terreno pantanoso.

• **La Muralla China:** En este lugar es posible observar como un flujo de lava intercalado en rocas de origen marino es más resistente a la erosión de los glaciares que han afectado a la zona, dejando expuesta esta roca en forma de muro, cuyo origen sería desde un volcán en el fondo del mar.

• **Camino hacia los lagos Frío, Pollux y Cástor,** todos ellos con excelentes posibilidades para la pesca deportiva.

• **El Río Pollux** entrega un hermoso espectáculo con una caída de agua de* aprox., 20 metros, y es denominada "El Salto" (kms. 14).

• **Villa El Blanco:** Poblado localizado en la confluencia del Río Blanco y Huemules, y lugar de nacimiento del Río Simpson.

¿Qué hacer?

• *Visitar los lagos Cordilleranos como el Lago Elizalde, Lago Atravesado y Siete Lagunas. En estos lagos se puede practicar la pesca deportiva.*

• *Por el valle del Río Coyhaique se llega al Monumento Natural Lagunas El Toro y Escondida, desde ahí se puede visitar los pequeños lagos Costa, Pólux y Lago Frío, rodeados de bosque achaparrado.*


• *Pesca Deportiva en río Simpson y Coyhaique.*

• *Trekking en Reservas Nacionales.*

• *Canopy, Camino a Puerto Aysén*

Caminos y Distancias

• **Coyhaique - Balmaceda:**
55km s. Pavimentados.
Duración 45 minutos.



Ski en el Fraile

TRAMO 6 CARRETERA AUSTRAL

Coyhaique - Puerto Tranquilo

TRAMO 6



Al sur de Coyhaique y a diez kilómetros antes de llegar a Balmaceda, la Carretera Austral continúa hacia el sur, hacia la Reserva Nacional Cerro Castillo, donde a orillas del camino encontramos atractivos como la Laguna Chiguay, la Piedra del Conde y otras formaciones rocosas. En el trayecto es posible apreciar huemules que aceptan con tranquilidad la presencia humana. El camino continúa por el portezuelo Ibáñez, llegando a la "Cuesta del Diablo", caracterizado por sus fuertes pendientes desde donde se obtienen magníficas vistas panorámicas hacia el valle del río Ibáñez y las cumbres que lo rodean. Terminado la cuesta existe un cruce con una ruta hacia Puerto Ibáñez (ver pag 31). Continúe por la Ruta 7 hacia Villa Cerro Castillo, el cual es un típico pueblo patagón, con servicios básicos e información turística, ubicado frente al enorme macizo montañoso del mismo nombre. Desde aquí se organizan excursiones de cabalgatas, con experimentados guías locales. Villa Cerro Castillo marca el fin del pavimento. La Carretera continúa por un corto puente que cruza el río Ibáñez a 2 kms. Encontrará un ingreso hacia el alero de las Manos Rupestres. Siguiendo por la Carretera al sur, bordeará la Laguna Verde y a pocos kms más encontrara el Bosque Muerto, testimonio de la erupción del Volcán Hudson. Más al sur, el paisaje cambia hacia un frondoso bosque, llegando al Portezuelo del Cajón del Río Cofré y la laguna del mismo nombre. La Carretera Austral continúa bordeando el Río Murta, hasta llegar a un cruce con un camino en dirección, a la pintoresca localidad de Bahía Murta, para luego llegar a Puerto Sánchez, o Puerto Cristal, poblados característicos por su explotación minera de plomo, zinc y cobre, desde donde también es posible navegar hasta las formaciones de mármol.

Desde el desvío y después de unos 30 minutos se llega a Puerto Tranquilo, localidad que posee servicios básicos, alojamiento, alimentación, combustible y desde donde se organizan excursiones al impresionante Santuario de la Naturaleza Capillas de Mármol, formaciones rocosas como resultado de la erosión del viento y la fuerza del Lago General Carrera. Existen Capillas y Catedrales, en diferentes sectores, donde los colores de estas formaciones contrastan con el verde y azul de las aguas del lago.



Capillas de Mármol

¿Qué hacer?

- *Cabalgatas y trekking en Reserva Nacional Cerro Castillo.*
- *Excursiones Lacustres hacia Capillas de Mármol.*
- *Cam inatas sobre hielo, en Glaciar Exploradores.*
- *Pesca en ríos y Lagos del sector.*
- *Encuentro costumbristas, jineteadas, com potencias entre otros.*
- *Turism o rural, con la compra de productos locales, actividades agro turísticas.*

Caminos y Distancias

- *Coyhaique - Puerto Ibáñez: 116 km s. Pavim ento en todo el trayecto. Velocidad promedio: 60 kph/2 hrs.*
- *Cerro Castillo - Puerto Tranquilo: 118 km s. Ripio y curvas en todo el trayecto. Velocidad promedio: 50 kph/3 hrs.*
- *Puerto Tranquilo - Bahía Murta: 30 km s. Ripio en todo el trayecto Velocidad promedio: 50 kph/3 hrs.*
- *Bahía Exploradores - Puerto Tranquilo: 85 km s. Ripio en todo el trayecto. Velocidad promedio: 50 kph/1 hr.*

Destacados

- **Reserva Nacional Cerro Castillo:** Esta área abarca una superficie de 134.000 hectáreas al sur de Coyhaique. La Carretera Austral que la cruza en su recorrido hacia la ciudad de Cochran e, permite atravesar el cordón cordillerano Cerro Castillo que separa las cuencas hidrográficas de los ríos Aysén e Ibáñez. (ver pág. 41)
- **Alero de las manos rupestres:** Se trata de un lugar emplazado a 3 kilómetros de Villa Cerro Castillo, consiste en un pared rocosa de 35 metros con vestigios realizados por los Tehuelches con manos de adultos y niños positivas y negativas, es importante señalar que existen vestigios de la cultura Tehuelche en toda la cuenca del Lago General Carrera, no obstante no todos los sitios están abiertos al público.
- **Bahía exploradores y Glaciares:** Desde Puerto Tranquilo es posible viajar hacia el oeste por una ruta en construcción, hasta el Glaciar Exploradores, parte del Campo de Hielo Norte. En las inmediaciones es posible apreciar el Monte San Valentín, máxima altura de la Patagonia, y el glaciar Grosse. Siguiendo desde Puerto Tranquilo al sur por la ruta 7, encontramos otro acceso al Campo de Hielo Norte, tomando un camino que gira hacia el oeste y lleva hasta el Lago y Glaciar Leones.
- **Capillas de Mármol:** Producto de la erosión fluvial, la maravillosa geografía de Capilla de Mármol, aparece en la elevación acantilada del Lago General Carrera, con singulares blancos de mármol.

Las cavernas que constituye este sector ubicado a minutos de Puerto Tranquilo, convierten a Capilla de Mármol, en un Santuario de la Naturaleza.

TRAMO 7 CARRETERA AUSTRAL

Puerto Ingeniero Ibáñez - Chile Chico

TRAMO 7



Glaciar



Monte



Cerro



Aeródromo



Información



Carretera



Res. Nacional

Terminada la Cuesta del Diablo, en la Carretera Austral, antes de llegar a Villa Cerro Castillo, existe un cruce y un camino que permite llegar, hasta la localidad de Puerto Ibáñez, capital de la comuna de Río Ibáñez. Es reconocida por sus tradiciones patagónicas, el salto del río Ibáñez y su original artesanía. Desde aquí es posible tomar la barcaza (El Pilchero o el Chelenko) que viaja entre esta localidad y Chile Chico, cruzando el lago General Carrera, bautizado como Chelenko por los tehuelches para referirse a sus aguas agitadas. El Lago General Carrera es compartido entre Chile y Argentina y es el segundo lago más grande de Sudamérica.

Chile Chico es una ciudad que cuenta con una alta gama de servicios y actividades, desde allí es posible seguir hacia Argentina, cruzando la frontera hasta la cercana localidad de Los Antiguos, y también avanzar hacia el Sureste hasta llegar a la Reserva Nacional y lago Jeinimeni, donde se destacan diversas formaciones rocosas, como la piedra enclavada. Hacia el oeste se encuentra el camino que bordea el lago General Carrera y cruza por el Paso Las Llaves y el Cruce el Maitén que une a la Carretera Austral, Tiene 100 kilómetros de largo y se conecta con las localidades de Puerto Guadal, Mallín Grande, Fachinal y Bahía Jara. Lugares donde es posible encontrar diversas actividades como excursiones hacia los fósiles en las cercanías de Puerto Guadal y viajes hacia las Capillas de Mármol.





¿Qué hacer?

- *Compra de artesanías en la localidad de Puerto Ibáñez.*
- *Visita el Salto de Ibáñez.*
- *Fotografía, trekking en reservas y parques nacionales*
- *Caminatas y trekking en diversas formaciones rocosas.*
- *Cabalgatas, Reserva Nacional Jeinimeni y fósiles en Guadal.*

Caminos y Distancias

- *Chile Chico - Puerto Guadal: 106 km s, de ripio con curvas. Velocidad promedio: 50 kph. 1 hr 30 minutos.*
- *Chile Chico - Puerto Bertrand: 132 km s de ripio con curvas. Velocidad promedio: 50 kph. 2 hrs 30 minutos.*
- *Puerto Ibáñez - Chile Chico: 329 km s de ripio con curvas. Velocidad promedio: 50 kph. 5 hrs.*

VER

www.riobanez.cl
www.chilechico.cl

Destacados

- **Puerto Ibáñez:** Está inserta en la comuna de Río Ibáñez, con una superficie de 6.020 km., se emplaza sobre la ribera norte del Lago General Carrera; desde el límite con Argentina hasta el corazón del cordón andino en la parte suroeste. La Comuna está conformada por cinco centros poblados y por un amplio espacio rural, constituye la puerta de entrada a la parte sur de la Región de Aysén mediante La Carretera Austral. Río Ibáñez se destaca por sus paisajes de pampas y cordilleras, por sus bosques y nieves, sus innumerables lagos y ríos, su patrimonio arqueológico, sus tradiciones campesinas, por la historia viva de su gente y por la calidez de sus habitantes.
- **Artesanía de Ibáñez:** La hermosa y variada artesanía de Puerto Ibáñez permite conocer las habilidades de su gente, desde los famosos cacharros en greda con sus diferentes formas y estilos, pasando por el trabajo en cuero curtido, la artesanía utilitaria, la lana de oveja teñida con productos naturales etc.
- **Chile Chico:** Se encuentra en el sector oriental de la Patagonia Chilena, ocupando la ribera sur del Lago General Carrera, la mayor cuenca lacustre del país. Se extiende desde el límite con Argentina hasta Campo de Hielo Norte y cubre una superficie de 4.669 kilómetros cuadrados. Actualmente tiene una población cercana a los 4.500 habitantes, concentrados principalmente en la capital, la ciudad de Chile Chico.
- **Reserva Nacional Jeinimeni:** El acceso a la Reserva Nacional Laguna Jeinimeni se encuentra 65 kilómetros al sur de la ciudad de Chile Chico. Para llegar debe tomarse la ruta internacional desde Chile Chico y desviarse en el kilómetro 3 por el camino que lleva al aeródromo.
- **Puerto Guadal:** En el sector suroeste del Lago General Carrera, a 115 kilómetros de Chile Chico, se encuentra la localidad de Puerto Guadal. Emplazada en la Bahía Guadal se caracteriza por la agradable temperatura de sus aguas, su gran playa de arena y un excelente clima en la temporada primavera-verano, virtudes que le han dado el nombre de "La Perla del Lago".



LA CARRETERA AUSTRAL

En palabras

“Una de las mejores Rutas de América” ([The Guardian](#))

“Tiene algunos de los paisajes más dramáticos del mundo, con vida silvestre, fiordos, mesetas y cumbres – todos en condiciones inmaculadas. La Carretera Austral es uno de los caminos más espectaculares de Sudamérica.” ([Guía Concierge de Condé Nast Traveler](#))

“La Patagonia chilena se viste continuamente de grandes lagos, inmensos bosques, glaciares y profundos fiordos. En conjunto, el paisaje parece prácticamente inalterado desde su origen (...) A lo largo de más de 1.200 km, la Carretera Austral, recorre paisajes espectaculares”. ([National Geographic](#))

Particularidades de Aysén



El poblamiento surge por una parte de chilenos que habían residido un tiempo en Argentina y que, deciden reingresar a su país de origen. Por otro lado, el poblamiento se origina con los Tehuelches o Aonikenk los cuales son pueblos originarios que habitaron en estas latitudes. La zona que comprende el litoral, comienza su poblamiento, con la presencia de los Chonos (pueblos originarios) y las migraciones realizadas desde la Isla de Chiloé. Por último, colonos de otras latitudes, principalmente ingleses contratados por las estancias, alemanes en la zona de Puyuhuapi, belgas en la Cuenca del Lago General Carrera y exploradores de otros países.

Los habitantes de Aysén heredaron varias costumbres típicas de los inmigrantes llegados a fines del siglo XIX desde el otro lado de la cordillera. Una expresión de ello es el consumo de Yerba Mate, una infusión típica de Sudamérica, traída a estas tierras por los antiguos colonos. Se toma en una calabaza o jarro enlozado, utilizando una bombilla.

¿Sabías qué?

- El mate es una bebida que generalmente es compartida, acéptelo si es que se le invita, es una forma de bienvenida.
- Dé las gracias hasta que no desee más mate y no antes, ya que se entenderá que no quiere ninguno más.
- Acompañado del Mate es costumbre comer "Tortas Fritas" (sopaipillas).
- La gastronomía se destaca por Asado de cordero al Palo en la zona centro cordillerana, curanto, cancato, ceviche, pescado frito y cazuela de cholga seca en el litoral
- El Truco es un juego que se realiza con baraja de naipes español, muy popular en la región. Este juego consta de muchas frases típicas y su forma de jugar es muy atractiva, ya que se trata de engañar al contrincante.
- "El que se apura pierde el tiempo." Es una típica frase de la región de Aysén para destacar el comportamiento más pausado y tranquilo de su gente, además de la compleja geografía del territorio.
- El chamamé, la ranchera y el paso doble son bailes que se practican en toda la región, muy populares sobretodo en los sectores rurales.

La fuerte identidad y costumbres no responde con los estereotipos chilenos. El poblamiento espontáneo de los que estuvieron algunos años en Argentina logran un acervo cultural eminentemente gauchesco mezclado con algunas costumbres huasas, chilotas y tehuelches.



Acerca de la Guía

Esta guía permite al visitante que desea recorrer y conocer la Carretera Austral (Ruta 7) en la Región de Aysén, obtener toda la información necesaria sobre los principales atractivos, rutas, servicios y datos relevantes para tener una experiencia de viaje placentera y segura.

La guía se divide en 4 secciones:

- **DATOS ÚTILES:** Información necesaria para tener en cuenta antes y durante el viaje por la Carretera Austral, como: pasos fronterizos, accesos, cuadro de distancias, servicios básicos en la carretera, clima, formalidades, entre otros.
- **TRAMOS DE LA CARRETERA AUSTRAL:** Se encuentran 10 tramos de la Carretera Austral identificados por un color, donde se detalla la descripción del tramo, atractivos, lugares destacados, mapa y actividades principales.
- **HIGHLIGHTS** (atractivos destacados de la Carretera Austral): Se encuentra información detallada de cada uno de los atractivos con ubicación, descripción, qué hacer y qué ver.
- **DIRECTORIO DE SERVICIOS:** Al finalizar la guía se encuentra el directorio de servicios principalmente alojamiento, alimentación y actividades a lo largo de la Carretera, separado por tramos y servicios.

TRAMO
Transversal La Junta - Lago Verde

¿Sabías Que?
La región de Aysén, con una superficie de 108.450 km², una población de 57.900 habitantes y una densidad de población de 0,53 hab/km², se sitúa en la ciudad de Coyhaique.

Una de las particularidades y la que hace tan especial a la Carretera Austral es que se trata de este encuentro estacional por lo que la velocidad promedio es de 40 kilómetros por hora.

¿Sabías qué?:
Información complementaria y datos de interés sobre la Carretera Austral y su entorno.

Datos Anexos (Clip):
Información relevante e importante, que no se debe olvidar antes y durante el viaje.

WEB: Para complementar la información existente.

Recomendaciones:
(Cuadro de color) Datos importantes a la hora de realizar el viaje.

Cuadro distancias:
También encontrará las distancias y trayectos principales de cada tramo.

Datos Útiles

¿CÓMO LLEGAR?

Vía Aérea

Constituye el medio más frecuente y eficiente para ingresar a la región, el aeropuerto de Balmaceda es el más importante y se ubica a 56 kms de la ciudad de Coyhaique.

Opción 1: Tomar un vuelo desde Santiago a Balmaceda, con una duración de tres horas. Escala en Puerto Montt de 30 minutos aproximados.

Opción 2: Vuelo desde Puerto Montt a Balmaceda, que dura aproximadamente una hora.

Opción 3: Vuelo desde el sur, partiendo desde Punta Arenas a Balmaceda. Es preciso chequear la frecuencia de vuelos con las distintas líneas aéreas, ya que no hay vuelos diarios.

Opción 4: Desde Pto. Montt a Chaitén (Sta. Bárbara) vuelo de 40 min. salidas diarias de la línea Aerocord, valor aprox. \$35000 pp. la misma línea hace el traslado de Santa Bárbara a Chaitén.

Vía Marítima

En la isla de Chiloé desde las ciudades de Castro y Quellón, es posible tomar transbordadores hacia Chaitén, mientras que también, desde Quellón zarpan barcasas y ferry que conectan con otras localidades más al sur, como la ciudad de Melinka, Raúl Marín Balmaceda y Puerto Cisnes. En todas las alternativas anteriores es preciso chequear frecuencias y la disponibilidad.

Desde Puerto Montt es posible también tomar un transbordador hasta Chaitén.

Puerto Chacabuco, es el principal puerto de la región de Aysén, ubicado a 81 kilómetros de la capital regional de Coyhaique,

Ruta Cordillerana

Conecta las localidades de Litoral Norte de Aysén / Ruta Cordillera: Quellón - Melinka - Raúl Marín Balmaceda - Santo Domingo-Melimoyu - Puerto Gala (Isla Toto) - Puerto Cisnes - Puerto Gaviota (Caleta Amparo) - Puerto Aguirre - Puerto Chacabuco. Más información en: www.navieraustral.cl



En el Aeropuerto de Balmaceda es posible arrendar un vehículo o tomar un transfer hacia Coyhaique. El valor aproximado del transfer es de \$4.000. Duración del viaje: 50 minutos de viaje por 56 kilómetros de camino pavimentado.

Líneas Aéreas:

www.lan.com
www.skyairline.cl
www.aerocord.cl

Rutas marítimas alternativas:

- Puerto Montt - Chaitén
Tiempo viaje 7 a 12 horas aprox.
- Quellón - Chaitén
Tiempo viaje 8 horas aprox.
- Quellón - Raúl Marín Balmaceda
Tiempo viaje 12 horas aprox.
- Quellón - Puerto Cisnes
Tiempo viaje 12 a 24 horas aprox.
- Puerto Montt - Puerto Chacabuco
Tiempo viaje 24 horas aprox.

Consultar:

Frecuencias y salidas en
www.navieraustral.cl
www.navimag.cl



Vía Terrestre

Los puntos de ingreso a la Región de Aysén vía terrestre, lo constituyen los pasos fronterizos con Argentina, y vía Puerto Montt - Hornopirén - Chaitén en la Carretera Austral Norte.

La Carretera Austral comienza en Puerto Montt, región de los Lagos. Desde Puerto Montt se debe recorrer 45 km al sur hasta Caleta la Arena, desde ahí embarcar en Barcaza el Trauco, cruzando el estuario de Reloncaví hasta Caleta los Puelches (Solo enero y febrero) con una duración de 30 minutos aprox. Desde Hornopirén navegación de 10 horas en Barcaza Mailén donde llegará a Chaitén.

PRINCIPALES INGRESOS A LA REGIÓN

Ingreso por Argentina:

Desde Osorno (Chile) avanzar hacia el este, cruzar la frontera por el paso internacional "Cardenal Samoré - Pajaritos" y seguir a las ciudades argentinas Bariloche y El Bolsón en dirección a Esquel cruzando hacia Futaleufú (Chile), viajando al oeste para ingresar vía Alto Palena (Chile). En ambos casos, una vez ingresados al territorio chileno, es preciso seguir por cerca de 70 km. hasta llegar a Villa Santa Lucía (Carretera Austral). Una vez allí seguir al sur por la ruta 7 (Carretera Austral) hasta llegar a La Junta.

Otras alternativas desde Esquel en Argentina es tomar el desvío al sur antes de entrar a esta localidad. Pasar por Tecka y Gobernador Costa, seguir hasta Río Mayo y cruzar hacia Chile en el paso fronterizo Coyhaique Alto, o en Paso Fronterizo Huemules.

Observación: Si bien en Chile la Carretera Austral es transitable en un 100%, no es así en el lado argentino, que sólo puede ser cruzado con vehículo 4x4.

Otros Pasos Fronterizos Habilitados:

• **Futaleufú:** Se ubica a 412 km de Coyhaique, en la región de Los Lagos. Tipo de ruta: ripio consolidado y asfalto. Tiempo aproximado de viaje a Coyhaique: 8 horas

• **Alto Palena:** Se ubica en la comuna de Palena en la región de Los Lagos, a 413 kms de Coyhaique. Conocida como Paso Río Encuentro. Tipo de ruta: ripio consolidado, tiempo aproximado de viaje a Coyhaique 8 horas.

• **Coyhaique Alto:** Se ubica a 45 km. al N.E. de la ciudad de Coyhaique. Tipo de ruta: ripio consolidado. Tiempo aproximado de viaje a Coyhaique: 1 1/2 hora.

• **Paso Huemules (Balmaceda):** Se ubica a 55 km. al S.E. de la ciudad de Coyhaique. Tipo de ruta: asfalto. Tiempo aproximado de viaje a Coyhaique: 1 1/2 hora.

• **Palavicini:** Camino asfaltado, X-65, Puerto Ingeniero Ibáñez - Paso Ingeniero Ibáñez-Palavicini. Trámite migratorio de salida del país requiere salvoconducto previo obtenible en Policía Internacional.

• **Chile Chico:** Jeinemeni: Este paso se ubica a 4 km. al E. de la ciudad de Chile Chico y a 402 km. de Coyhaique. Tipo de ruta: ripio consolidado y asfalto. Tiempo aproximado de viaje a Coyhaique: 8 horas

• **Roballos:** Camino de ripio, X-78, Cochrane-Paso Roballos.

• **Mayer:** Camino de ripio, al Paso Río Mayer Villa O'Higgins.

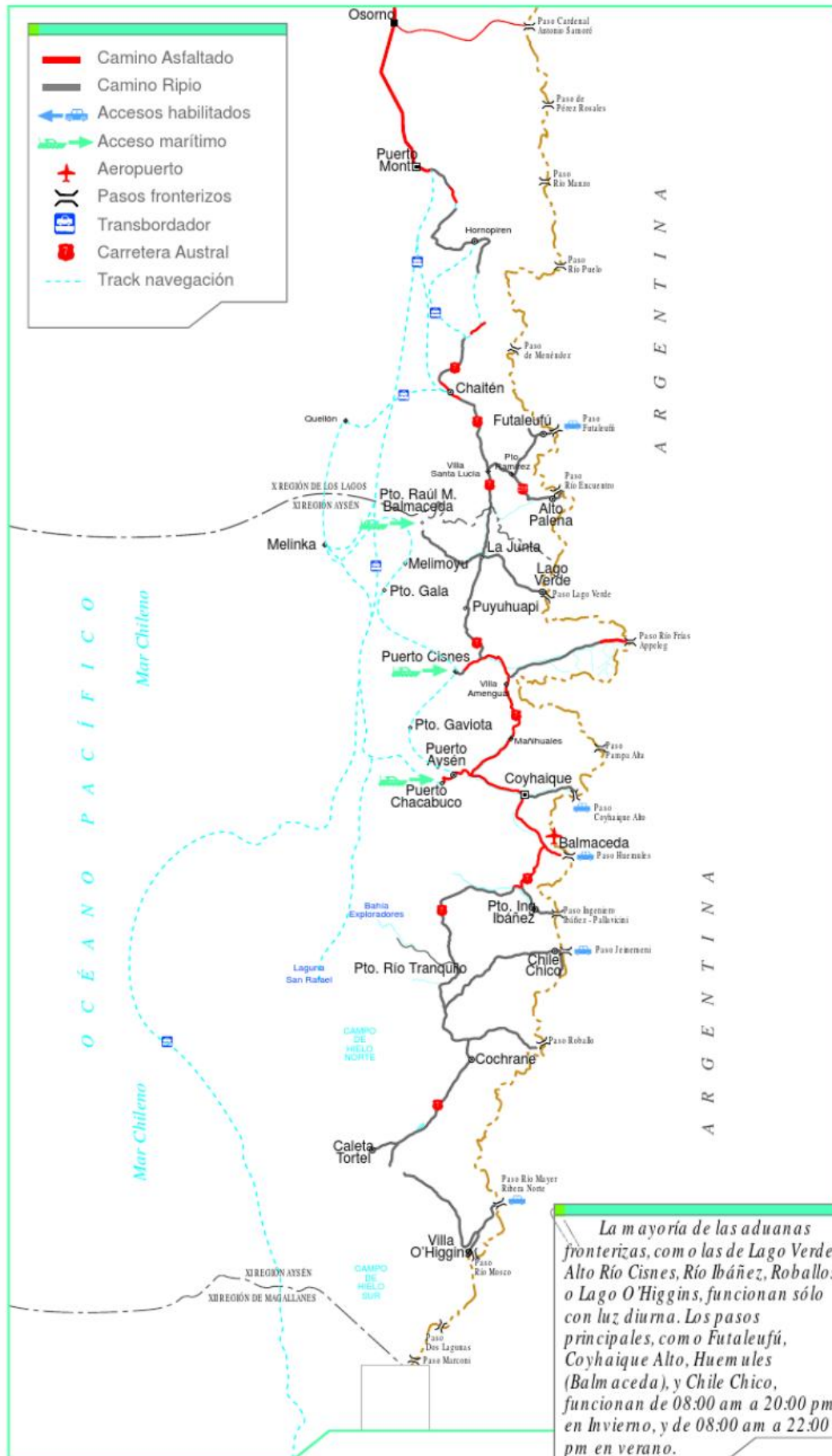


Información Anexa:

Pasos Fronterizos
www.difrol.cl

Existen, otros pasos fronterizos, como Las Pampas - Lago Verde, Appleg, los cuales solo pueden ser cruzados con vehículo 4x4 y en época de verano.

Accesos a la Región



La mayoría de las aduanas fronterizas, como las de Lago Verde, Alto Río Cisnes, Río Ibañez, Roballos o Lago O'Higgins, funcionan sólo con luz diurna. Los pasos principales, como Futaleufú, Coyhaique Alto, Huemules (Balmaceda), y Chile Chico, funcionan de 08:00 am a 20:00 pm en Invierno, y de 08:00 am a 22:00 pm en verano.

(*) Este mapa es sólo referencial, de ninguna manera afecta los límites de Chile - Argentina.